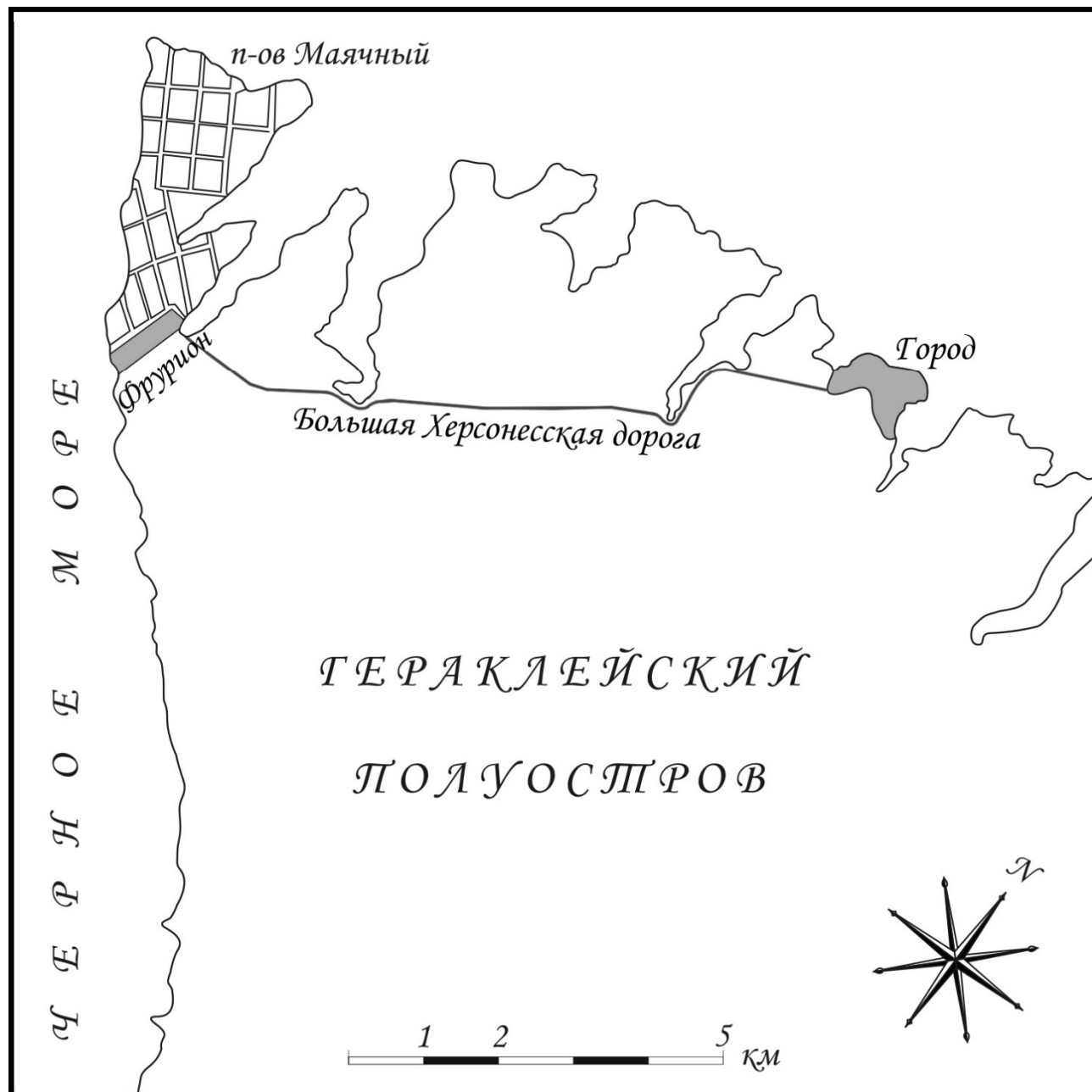


А.А. Зедгенидзе (НИУ ВШЭ)

«Древний Херсонес» Страбона: храм на акрополе

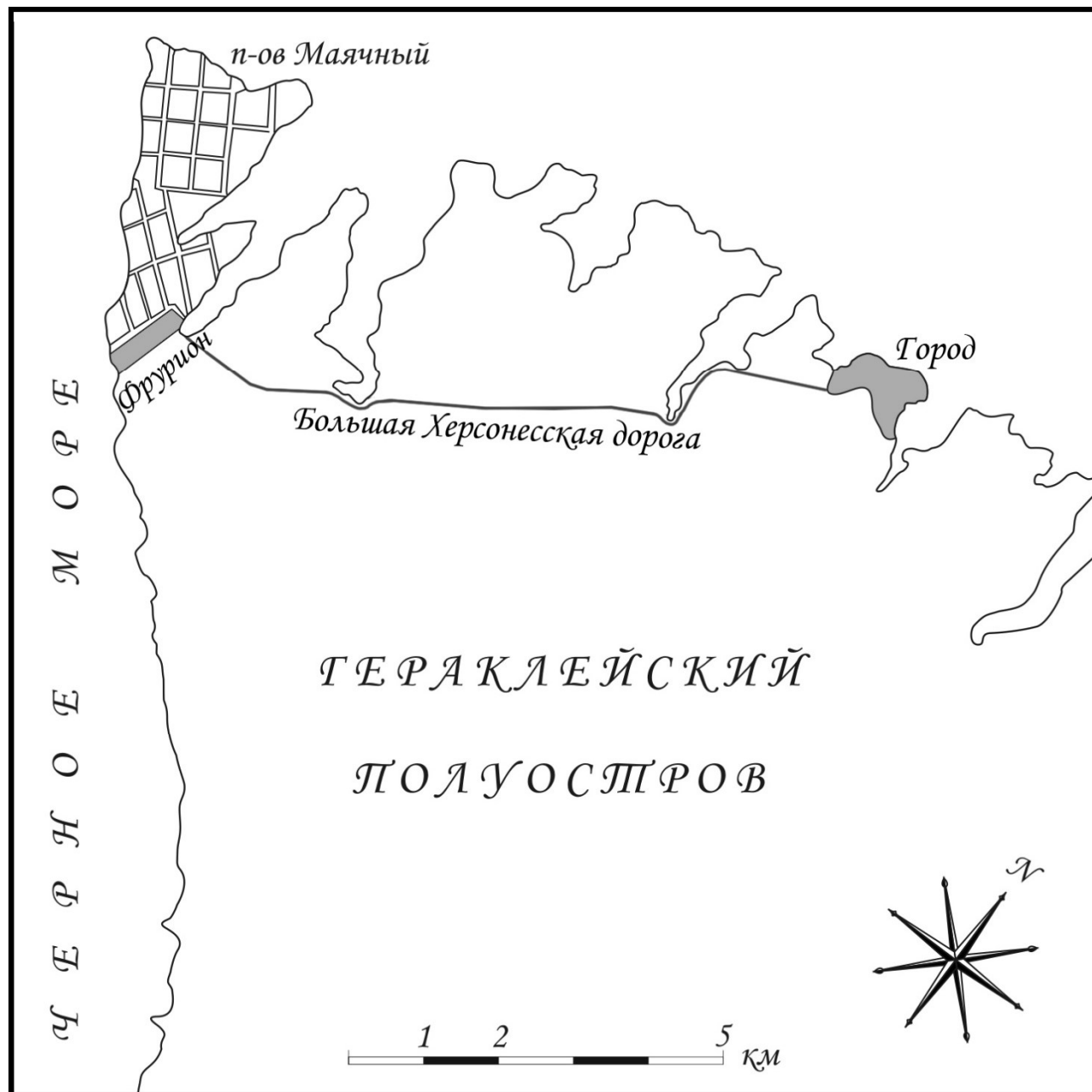
Сергеевские чтения, МГУ, 03.02.2023



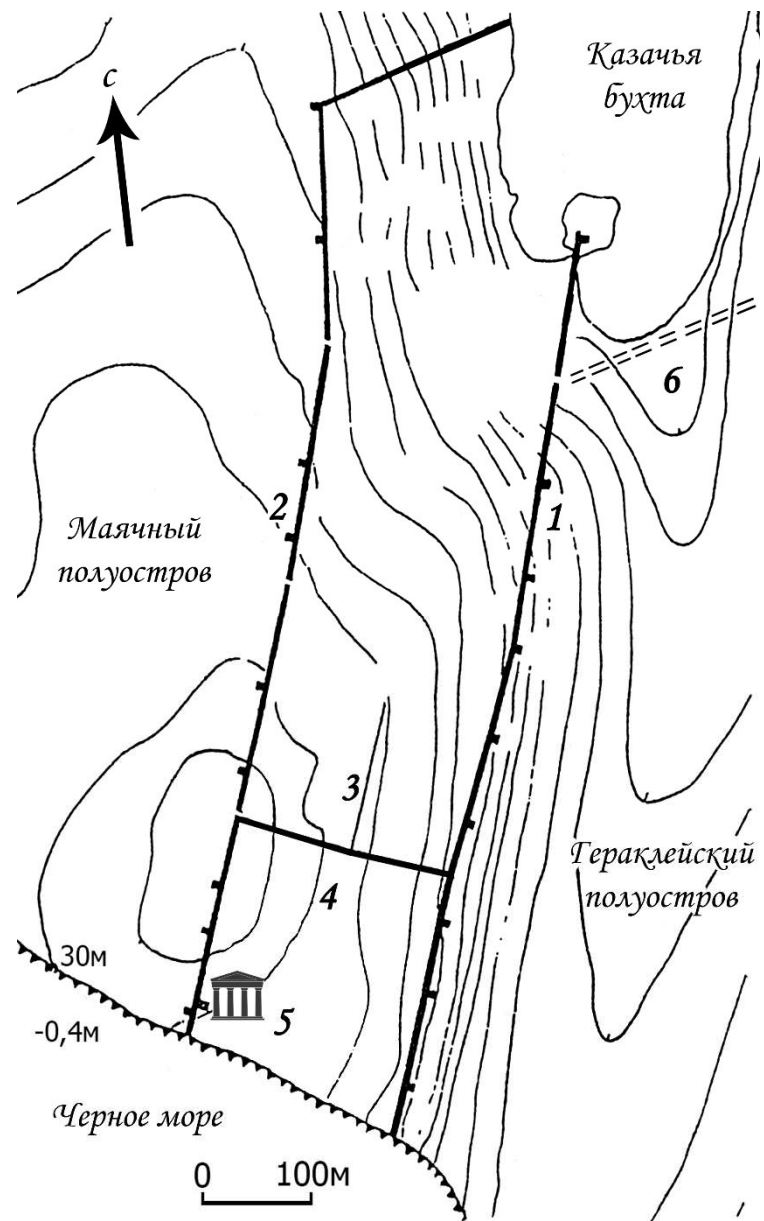
1. Схематический план Херсонесского полиса в начальный период.



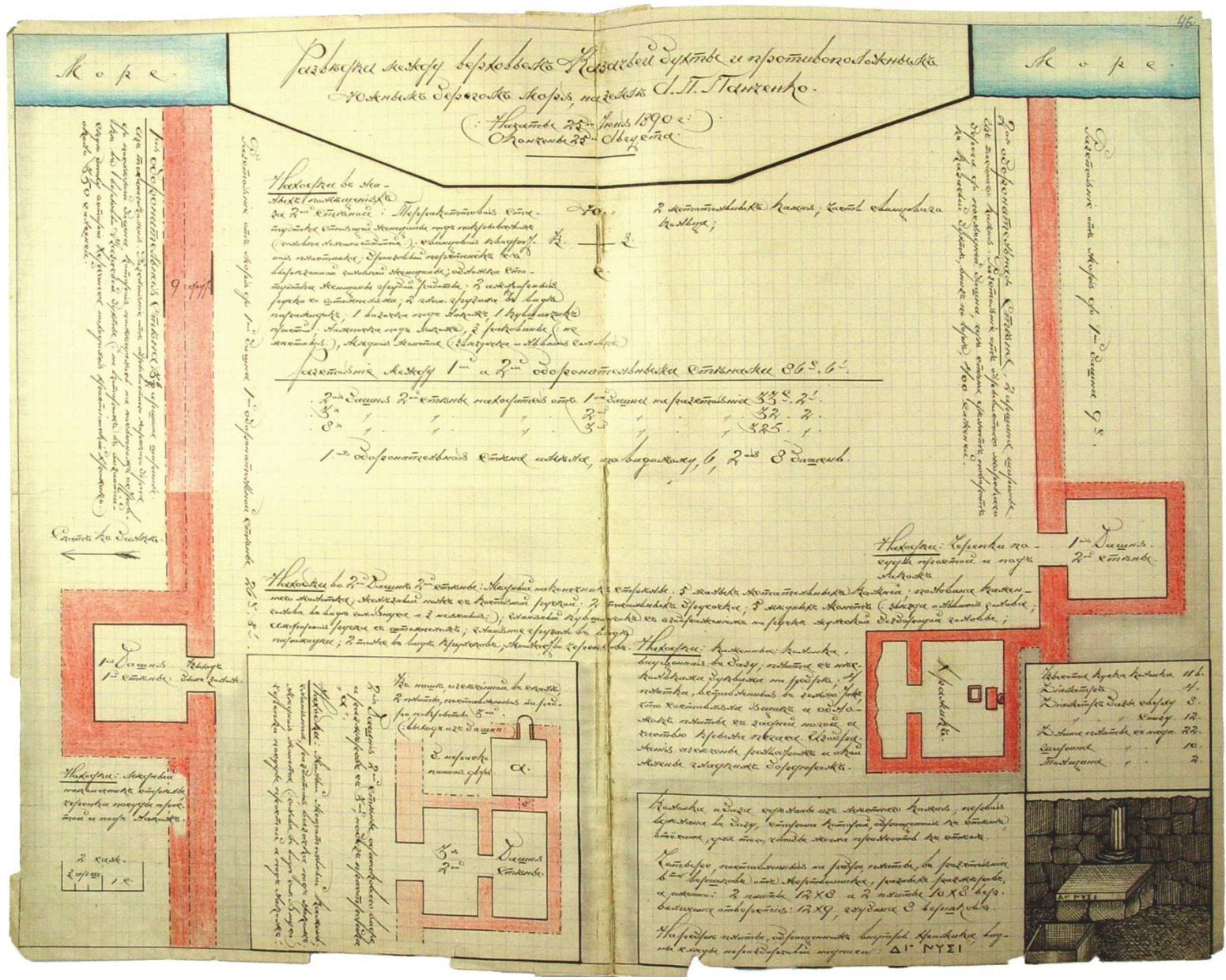
**2. Маячный полуостров. Укрепление на перешейке полуострова. Пунктиром показаны трассы крепостных стен:
1 – западная стена; 2 – восточная стена; 3 – местоположение раскопок 1985 – 1990 гг. Аэрофотография, 2000 г.**



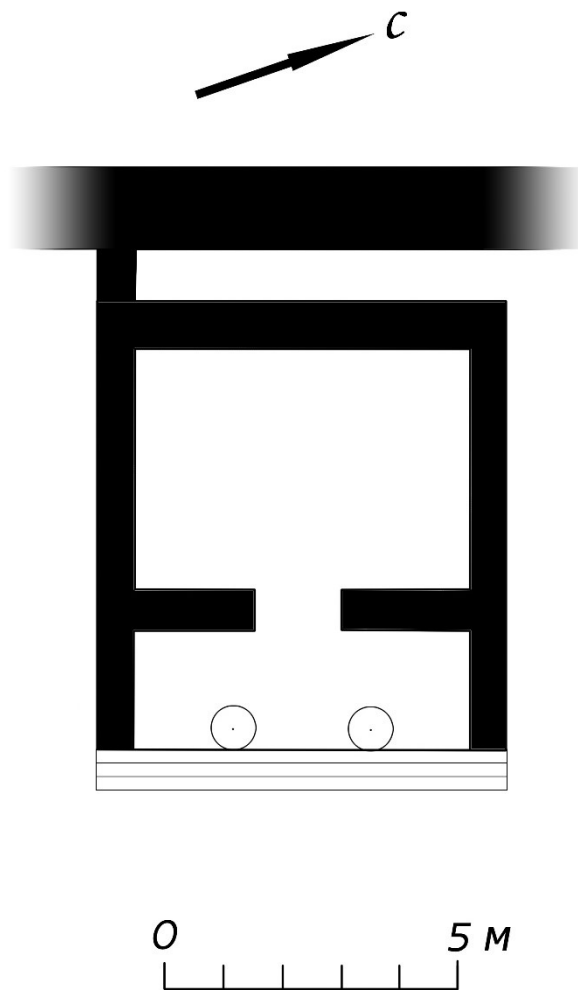
3. Схематический план Херсонесского полиса в начальный период.



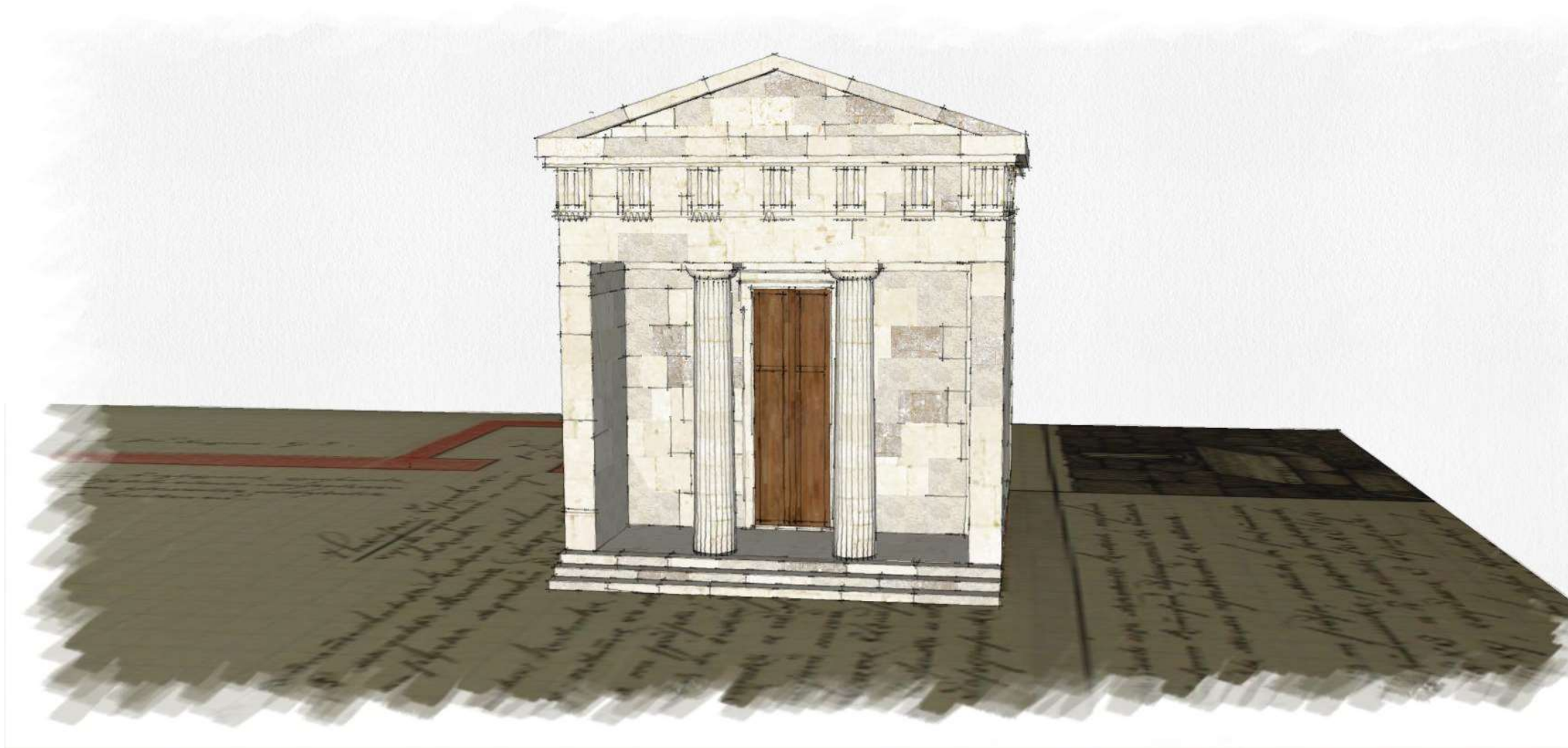
4. План укрепления — фруриона на перешейке Маячного полуострова — «древний Херсонес» Страбона. Конец V–IV в. до н.э.: 1 — восточная (внешняя) крепостная стена, 2 — западная (внутренняя) крепостная стена, 3 — диатейхисма, 4 — акрополь, 5 — храм, 6 — дорога, ведущая в Херсонес-город.



5. Рукописный отчет К. К. Косцюшко-Валожинича за 1890 г. Справа западная крепостная стена. План 1 - й башни и храма. Интерьер храма. По: НАО ГМЗ ХТ. Ф.1. Дело № 1. Л. 46.

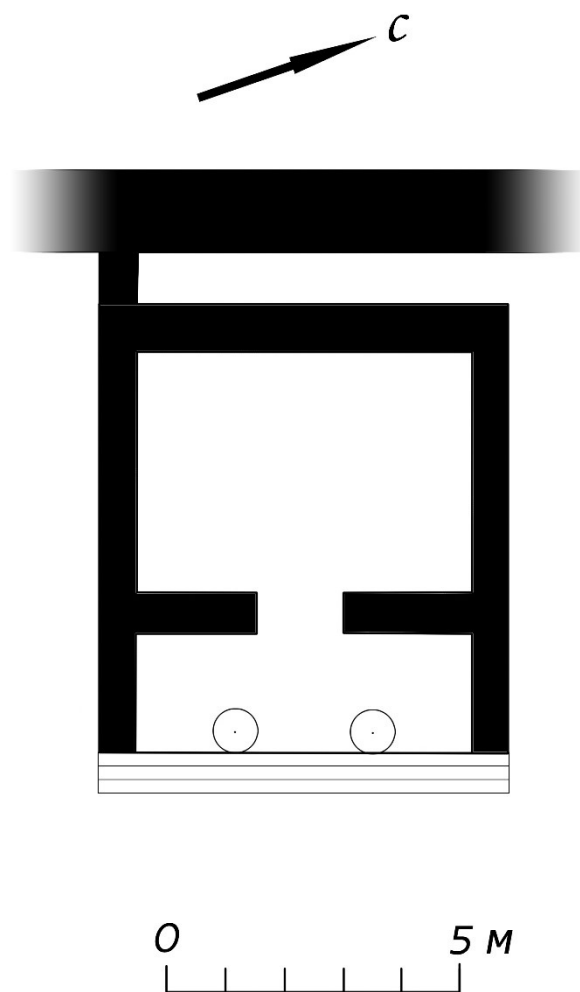


6. Акрополь. План храма. Реконструкция А. А. Зедгенидзе. Рис. Д.В. Костромичева.

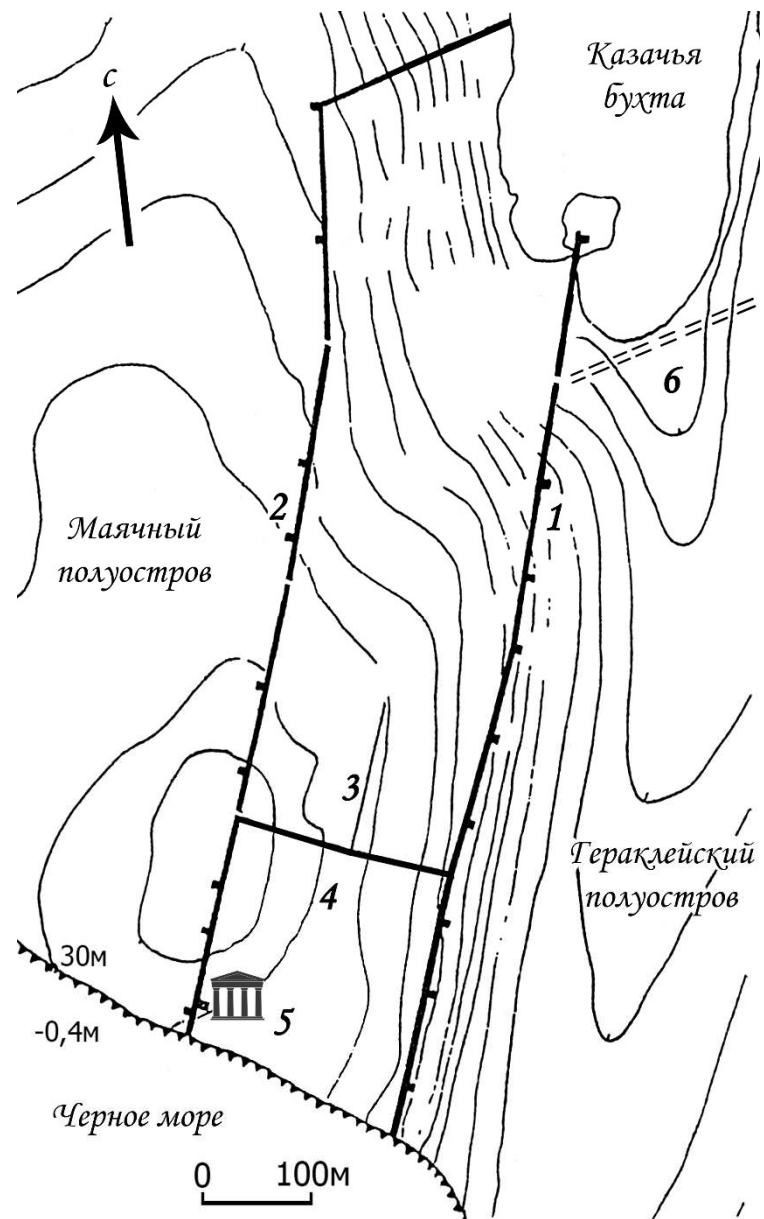


7. Фасад храма на акрополе. Реконструкция А. А. Зедгенидзе.

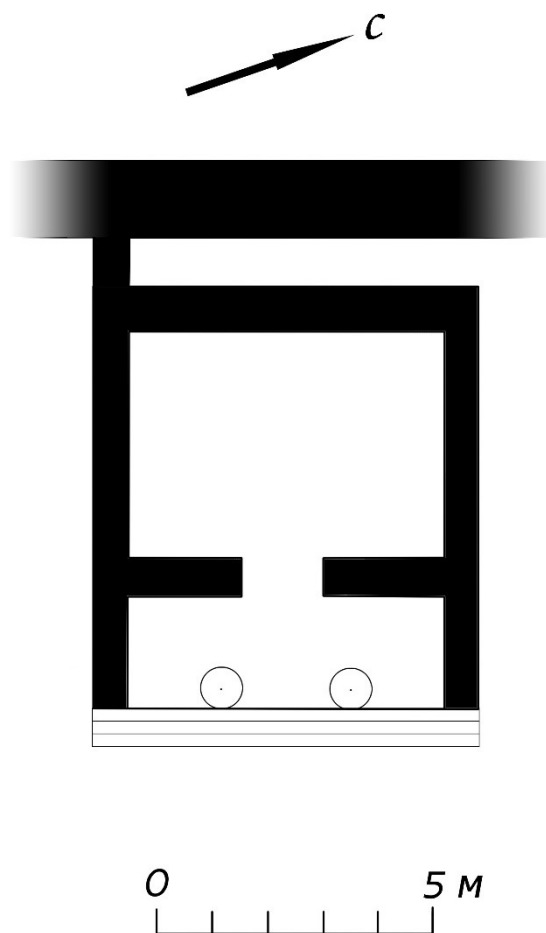
Компьютерная графика И. В. Бацурь.



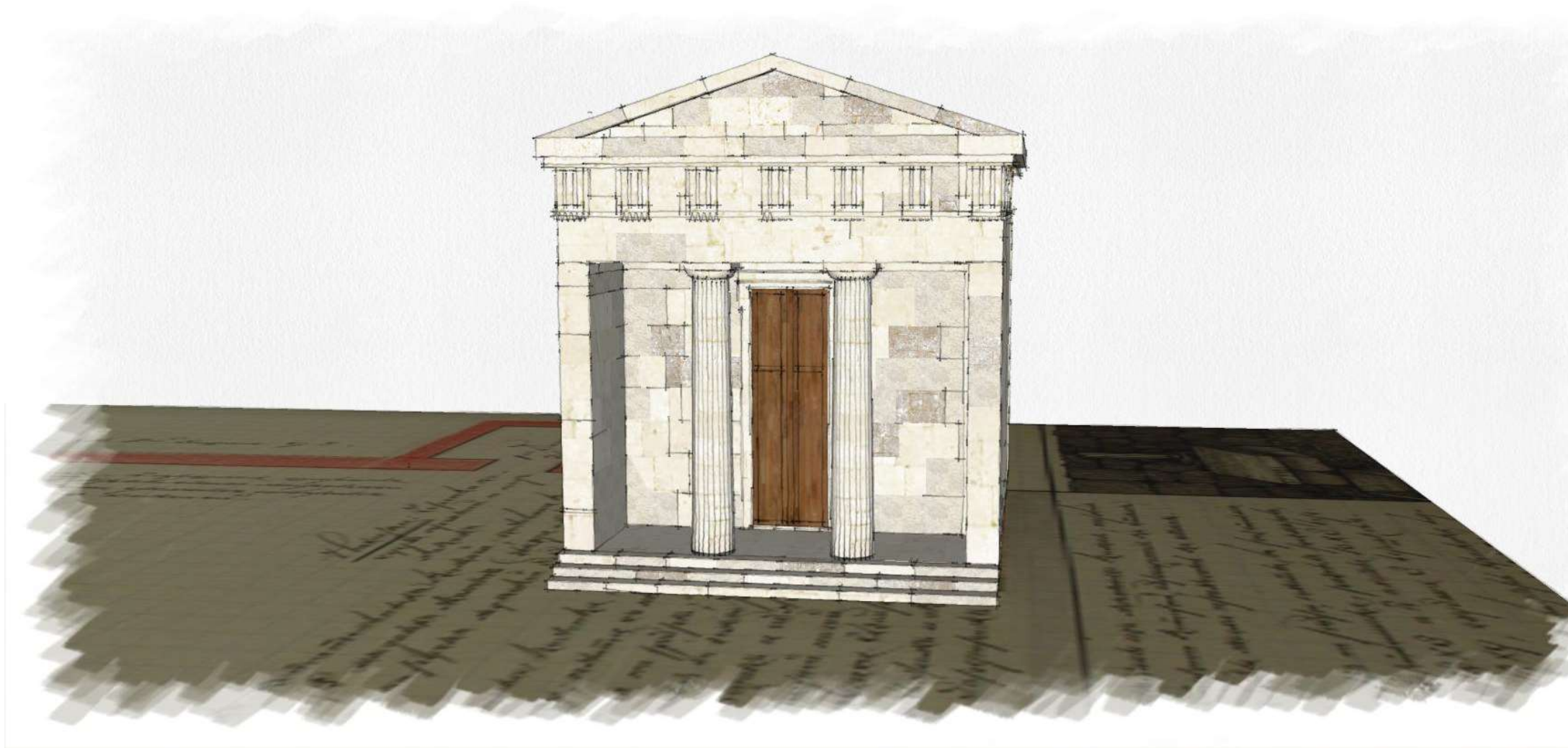
8. Акрополь. План храма. Реконструкция А. А. Зедгенидзе. Рис. Д.В. Костромичева.



9. План укрепления — фруриона на перешейке Маячного полуострова — «древний Херсонес» Страбона. Конец V–IV в. до н.э.: 1 — восточная (внешняя) крепостная стена, 2 — западная (внутренняя) крепостная стена, 3 — диатейхисма, 4 — акрополь, 5 — храм, 6 — дорога, ведущая в Херсонес-город.



10. Акрополь. План храма. Реконструкция А. А. Зедгенидзе. Рис. Д.В. Костромичева.



11. Фасад храма на акрополе. Реконструкция А. А. Зедгенидзе.

Компьютерная графика И. В. Бацурь.